


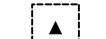



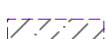


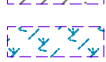











PLAN DE VENTE LOT N°21

COMMUNE DE BUCHY (76)
Lotissement "Le Nid de Geai"
26 terrains à bâtir

LEGENDE

- | | | | | | |
|---|--|---|----------------|---|-------------------------|
|  | Zone de constructibilité autorisée et réglementée (PLU et règlement écrit) pour les constructions hors-annexes |  | Chaussée béton |  | Réseau eaux pluviales |
|  | Localisation obligatoire entrée charretière à la charge des acquéreurs |  | Trottoir béton |  | Réseau eaux usées |
|  | Plantation obligatoire haie (conformément au règlement écrit) |  | Chaussée béton |  | Réseau Eclairage Public |
|  | Branchements réseaux divers (Position définitive à valider avec les concessionnaires lors des travaux) |  | Noue |  | Réseau Télécoms |
|  | Boîte de branchement EP (Surverse décennale) |  | Bordure T2 |  | Réseau Gaz |
|  | Boîte de branchement EU type tabouret à passage direct | | |  | Réseau Basse tension |
|  | Borne nouvelle décalée de 50cm | | |  | Réseau Eau potable |
|  | Borne nouvelle | | | | |

Date	Modification	Indice
Septembre 2018	Edition Originale	A
Octobre 2019	Edition Plan de vente	

Echelle
1/250

N° Dossier :
77498

