












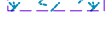










PLAN DE VENTE LOT N°19

COMMUNE DE BUCHY (76)
Lotissement "Le Nid de Geai"
26 terrains à bâtir

LEGENDE

	Zone de constructibilité autorisée et réglementée (PLU et règlement écrit) pour les constructions hors-annexes		Chaussée béton		Réseau eaux pluviales
	Localisation obligatoire entrée charretière à la charge des acquéreurs		Trottoir béton		Réseau eaux usées
	Plantation obligatoire haie (conformément au règlement écrit)		Chaussée béton		Réseau Eclairage Public
	Branchements réseaux divers (Position définitive à valider avec les concessionnaires lors des travaux)		Chaussée béton		Réseau Télécoms
	Boîte de branchement EP (Surverse décennale)		Noe		Réseau Gaz
	Boîte de branchement EU type tabouret à passage direct		Bordure T2		Réseau Basse tension
	Borne nouvelle décalée de 50cm				Réseau Eau potable
	Borne nouvelle				

Date	Modification	Indice	
Septembre 2018	Edition Originale	A	Echelle 1/200
Octobre 2019	Edition Plan de vente		
			N° Dossier : 77498

