






















PLAN DE VENTE LOT N°14

COMMUNE DE BUCHY (76)  
**Lotissement "Le Nid de Geai"**  
26 terrains à bâtir

LEGENDE

- |                                                                                     |                                                                                                                |                                                                                       |                |                                                                                       |                         |
|-------------------------------------------------------------------------------------|----------------------------------------------------------------------------------------------------------------|---------------------------------------------------------------------------------------|----------------|---------------------------------------------------------------------------------------|-------------------------|
|    | Zone de constructibilité autorisée et réglementée (PLU et règlement écrit) pour les constructions hors-annexes |      | Chaussée béton |    | Réseau eaux pluviales   |
|    | Localisation obligatoire entrée charretière à la charge des acquéreurs                                         |      | Trottoir béton |    | Réseau eaux usées       |
|    | Plantation obligatoire haie (conformément au règlement écrit)                                                  |      | Chaussée béton |    | Réseau Eclairage Public |
|    | Branchements réseaux divers (Position définitive à valider avec les concessionnaires lors des travaux)         |      | Noue           |    | Réseau Télécoms         |
|  | Boîte de branchement EP (Surverse décennale)                                                                   |    | Bordure T2     |  | Réseau Gaz              |
|  | Boîte de branchement EU type tabouret à passage direct                                                         |  |                |  | Réseau Basse tension    |
|  | Borne nouvelle décalée de 50cm                                                                                 |                                                                                       |                |  | Réseau Eau potable      |
|  | Borne nouvelle                                                                                                 |                                                                                       |                |                                                                                       |                         |

Date	Modification	Indice	
Septembre 2018	Edition Originale	A	Echelle 1/250
Octobre 2019	Edition Plan de vente		
			N° Dossier : 77498



AGENCE PAYS DU ROUMOIS  
74 rue de Brionne - BP6  
27520 LE GRAND BOURTHEROULDE  
Tél : 02.35.77.04.16 Fax : 02.35.77.07.45



19 Rue des Arts Réunis  
76100 ROUEN  
tactileenv@free.fr



GEOTECHNIQUE NORD  
5 Rue Marconi  
76150 MAROMME  
Tél. Port : 06.68.73.36.85

