









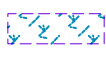












PLAN DE VENTE LOT N°10

COMMUNE DE BUCHY (76)  
**Lotissement "Le Nid de Geai"**  
26 terrains à bâtir

LEGENDE

- |   |  |   |                |   |                         |
|---|--|---|----------------|---|-------------------------|
|    | Zone de constructibilité autorisée et réglementée (PLU et règlement écrit) pour les constructions hors-annexes |    | Chaussée béton |    | Réseau eaux pluviales   |
|    | Localisation obligatoire entrée charretière à la charge des acquéreurs   |    | Trottoir béton |    | Réseau eaux usées       |
|    | Plantation obligatoire haie (conformément au règlement écrit)  |    | Chaussée béton |    | Réseau Eclairage Public |
|   | Branchements réseaux divers (Position définitive à valider avec les concessionnaires lors des travaux)         |   | Chaussée béton |   | Réseau Télécoms         |
|  | Boîte de branchement EP (Surverse décennale)   |  | Noüe           |  | Réseau Gaz              |
|  | Boîte de branchement EU type tabouret à passage direct   |  | Bordure T2     |  | Réseau Basse tension    |
|  | Borne nouvelle décalée de 50cm   |   |                |  | Réseau Eau potable      |
|  | Borne nouvelle   |   |                |   |                         |

Date	Modification	Indice	
Septembre 2018	Edition Originale	A	Echelle 1/200
Octobre 2019	Edition Plan de vente		
			N° Dossier : 77498

