











































Légende :

	application cadastrale		arbre
	voirie bordure		regard eau potable
	bord de chaussée caniveaux CC1		bouche à clé eau potable
	mur		borne incendie
	mur bahut		descente de gouttière
	clôture grillage		pieu ciment / pilier
	Télécom aérien existant emplacement présumé		borne existante
	Eaux usées existant emplacement présumé		poteau éclairage
	Eau potable existant emplacement présumé		poteaux E.D.F.-P.T.T.
	EDF souterrain emplacement présumé		coffret électrique
	Potelet de sécurité (bois)		chambre EDF
	Bordure A2		coffret GAZ
	Bordure A2 arasée		tampon assainissement
	Caniveau CC1		regard indéfini
			avaloir
			grille
			chambre téléphone
	Lot privé		
	Voie en enrobé		
	Bande piétonne carrossable et pré-entrée charretière en béton désactivé		
	Espace vert creux et noues		
	Stationnement visiteurs		
	Dalles type "Evergreen"		
	Arbres et arbustes		
	Petit merlon		
	Axe de ruissellement (PLU-PPRI) Zone non constructible		
	Localisation préférentielle entrée charretière (à la charge des acquéreurs)		
	Périmètre d'opération		

AB4
Arrêt à l'intersection dans les conditions définies à l'article R 415-6 du code de la route.
Signal de position

182.00
Altimétrie projet

DEPARTEMENT DE SEINE-MARITIME

COMMUNE D'ISNEAUVILLE

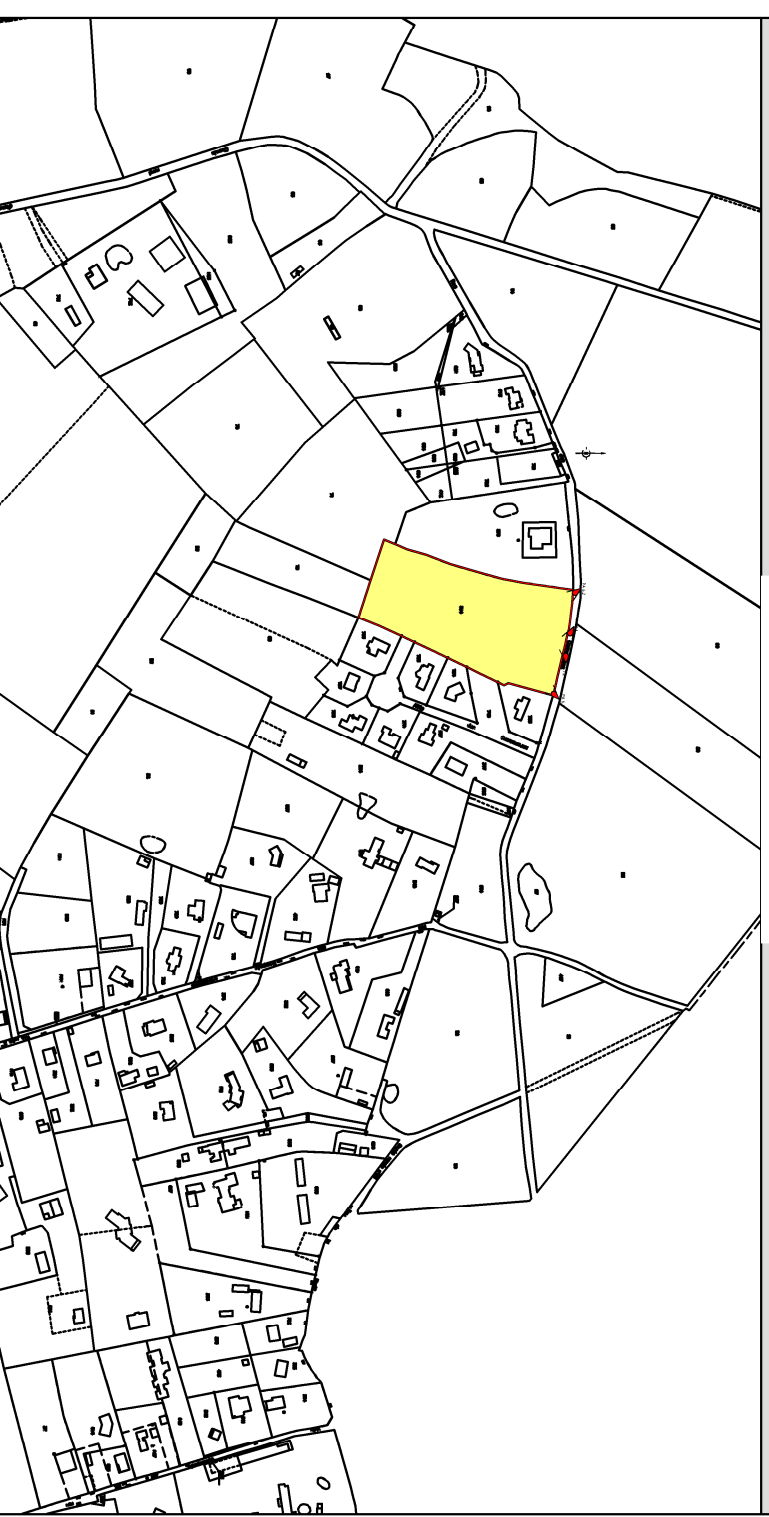
Permis d'Aménager Modificatif

763, Rue des Communaux

Section A n° 594

Propriété de Mme Janine PICARD

Aménageur:



DOSSIER N° 90108

PA8b
Plan des travaux de voirie

Echelle : 1/500



AGENCE EUROPE-ILLE DE FRANCE:
26 Av. de l'île de France
27202 VERNON Cedex
Tél : 02.32.51.55.39
Fax : 02.32.21.11.76
Email : vernon@caldea-normandie.fr



SAUNIER François
19, Rue des Aïeux Réunis
76100 ROUEN
Tél : 02.32.20.26.93



INDICE	A	19/01/2021	Edition originale	INDICE	C	20/09/22	Modification parcellaire : lots 3,6 et 7
	B	10/03/2021	Compléments et précisions		D		

PLANIMETRIE : RGF 93 / CC50

ALTIMETRIE : IGN / NGF 69 par méthode GPS

Technicien : FS

Etabli par : FS

Contrôle : FS

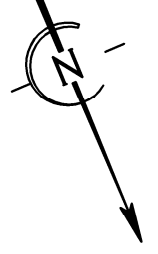


"Lotissement des Communaux I"

"Lotissement des Communaux I"

Réseau EDF aérien existant emplacement présumé

Réseau AEP existant ø75 emplacement présumé



Communaux

des

Rue