

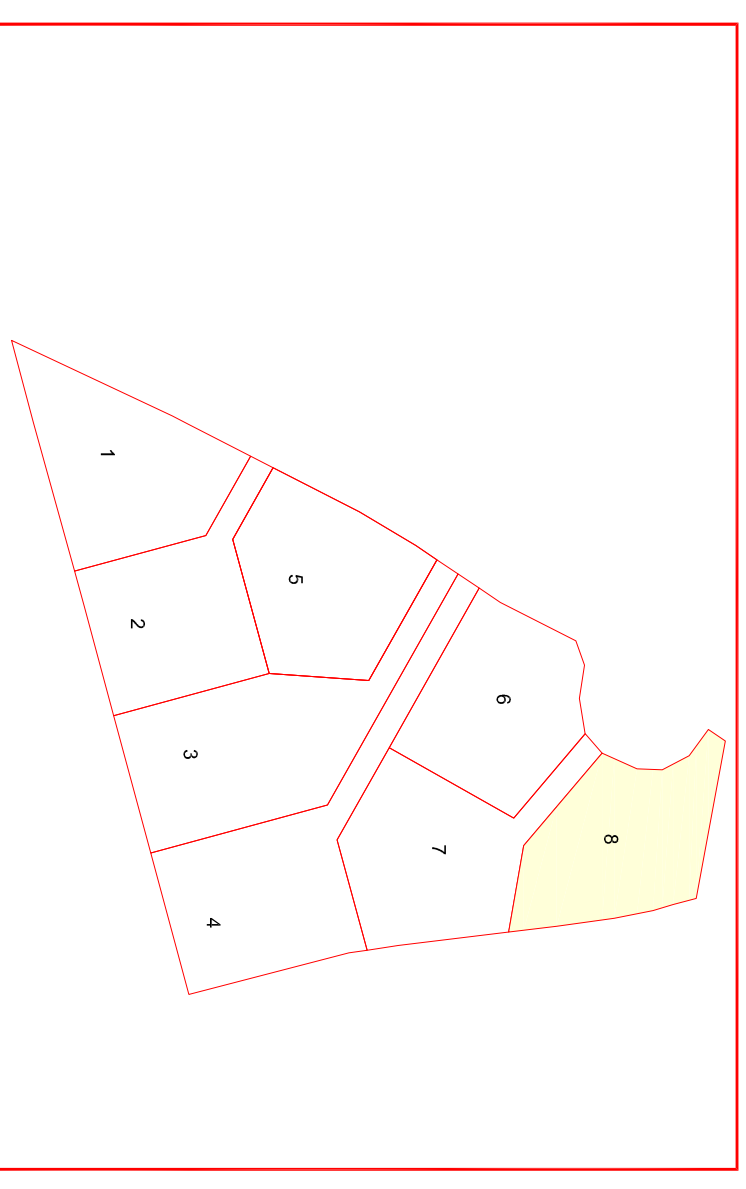
Département de l'Eure
COMMUNE LE PERREY, FOURMETOT

Impasse de Josapha

Propriété des Consorts **DUCHENE**
lot n°8

Cadastrée Section ZI n°49p
Superficie mesurée 1041m² environ

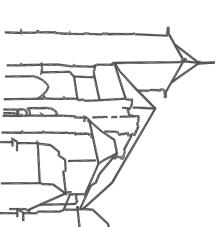
PLAN D'ENSEMBLE



PLAN DE VENTE PROVISOIRE

Dressé le : 6 mars 2023

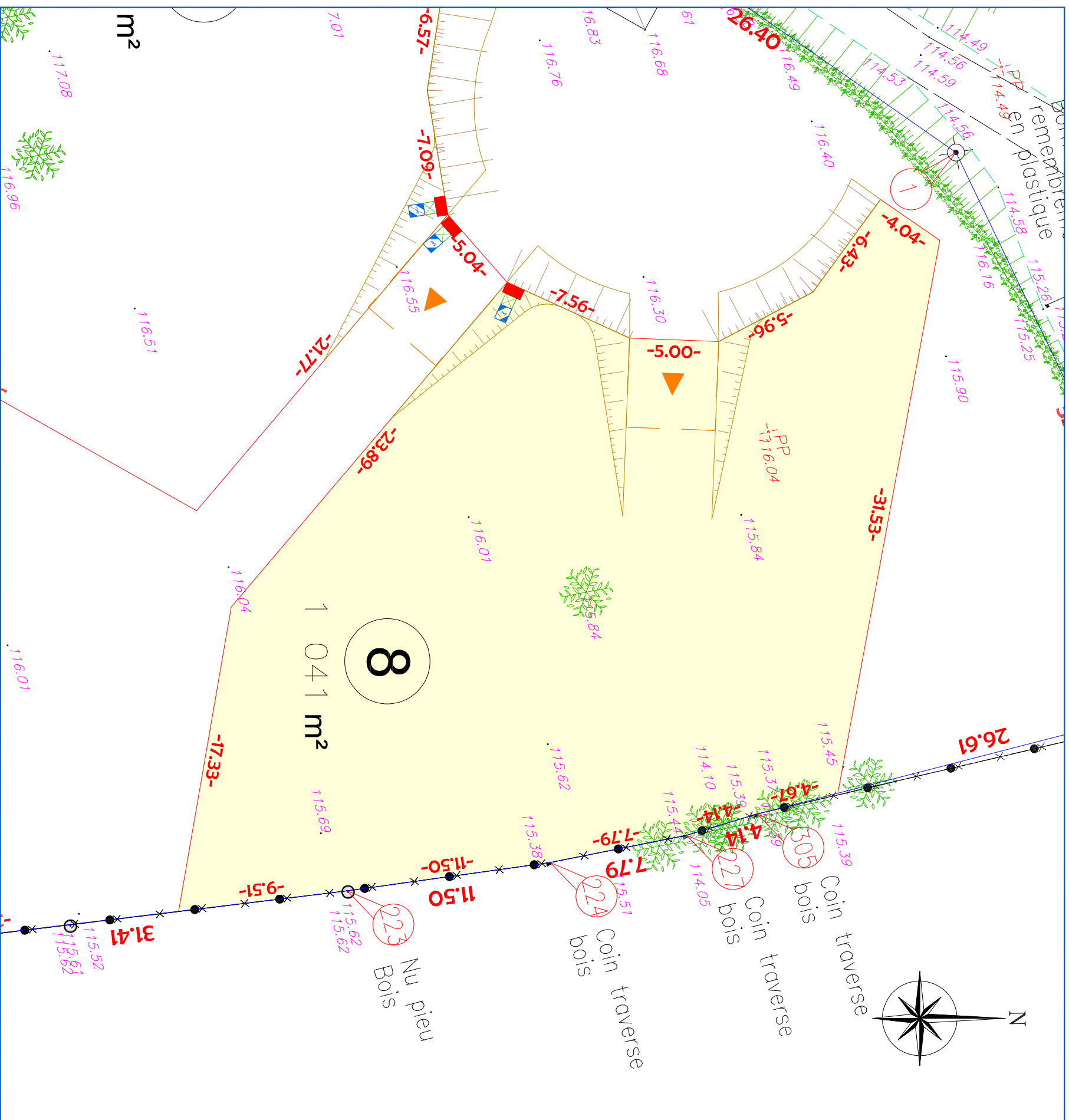
Borné le :



Dossier: PA23050










5, Rue des Temps Modernes
27500 PONT-AUDEMER
Tél : 02.32.41.12.23
pontaudemer@euclid.fr
www.euclid-eurotop.fr



NOTA :

- Avant toute utilisation des repères, la concordance entre le plan et les points implantés sur le terrain devra être vérifiée.
- les limites parcellaires et les surfaces sont données à titre indicatif. Elles seront définies après bornage par le géomètre-expert de l'opération.
- Il est recommandé aux acquéreurs de faire réaliser une étude géotechnique sur le terrain pour définir l'adaptation au sol de leur future construction.

LEGENDE

-  Boite de branchement eau potable
 -  Coffret CIBE
 -  Boite de branchement Télécom
- N.B. Les positions des réseaux et branchements sont données à titre indicatif.
L'emplacement des branchements devra être vérifié par le constructeur avant dépôt du permis de construire et réalisation de la construction.
-  Localisation **obligatoire** entrée charretière (à la charge des acquéreurs)
 -  Limite de propriété
 -  Limite nouvelle
 -  Altitude du Terrain Naturel