



Le BOCASSE -76- Chemin de la Ferme

GÉOMÈTRES EXPERTS
Benoit SANTUS
Olivier JUMENTIER
Erwan QUINIOU
Aurélien FOUCHER
GE360
ZAC Plaine de la Ronce
1042 rue Augustin Fresnel - 76230 Bois Guillaume
Tél 02 35 70 54 60 Fax 02 35 15 28 45
geometres@ge360.fr



Lotissement de 14 terrains à bâtir

DOCUMENT PROVISOIRE LOT N°10

PLAN DE SITUATION



PLAN D'ENSEMBLE



DOCUMENT PROVISOIRE LOT N°10

GE360 SANTUS JUMENTIER QUINIOU FOUCHER
 ZAC Plaine de la RONCE - 1042 Rue Augustin FRESNEL 76230 BOIS GUILLAUME
 TEL : 02-35-70-54-60 FAX : 02-35-15-28-45 E-MAIL : geometres@ge360.fr

Le BOCASSE -76-
 Chemin de la Ferme
 lotissement de 14 terrains à bâtir
 GEPPEC
 24810















Les cotes de niveaux , la position des réseaux et des branchements
 sont données a titre indicatif et pourront être modifiées au cours des travaux

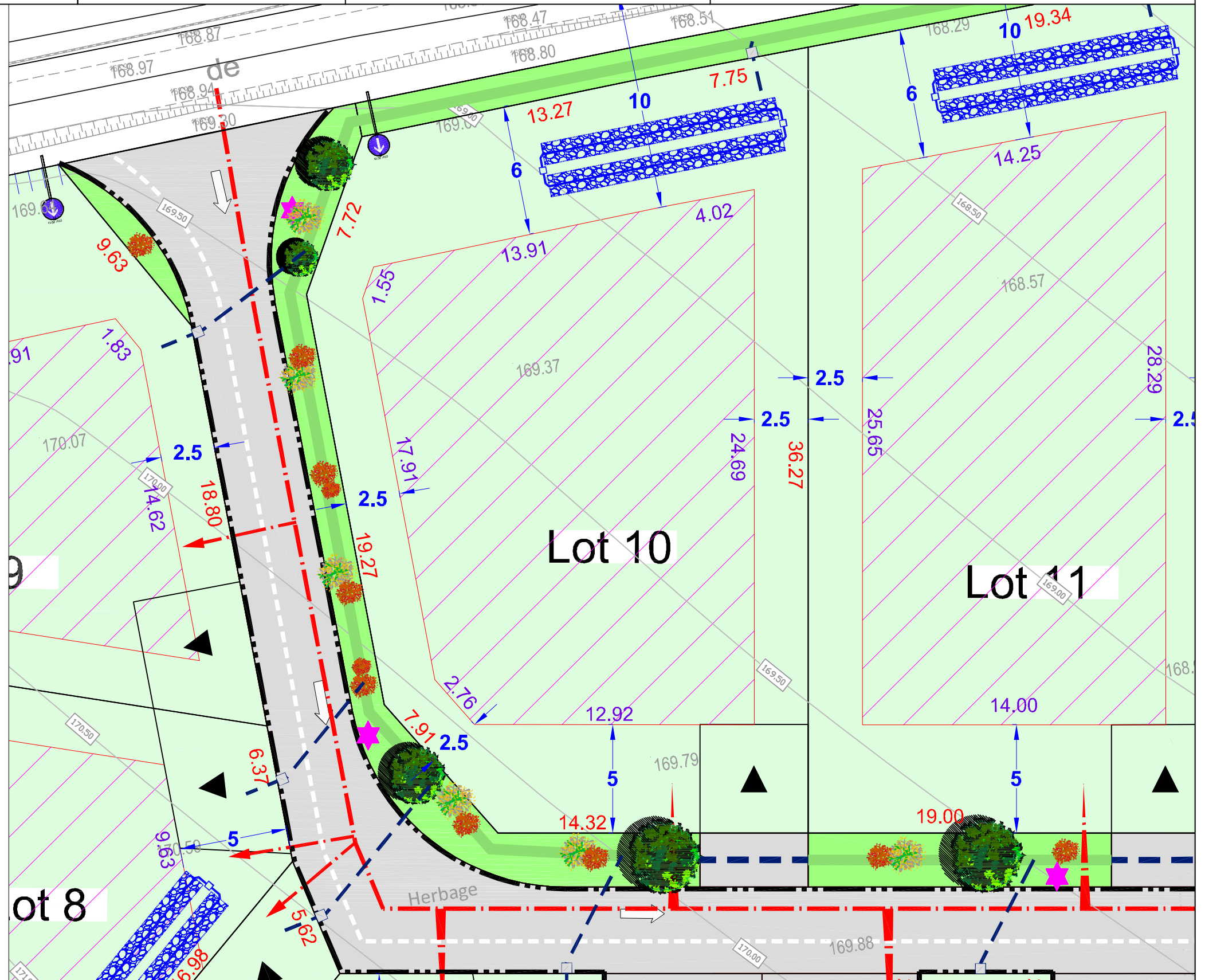
Seul les plans de vente définitifs auront valeur juridique.

Juillet 2023



LEGENDE

-  Zone de constructibilité autorisée et réglementée (voir PLUi et règlement écrit)
-  Voirie en enrobé
-  Marquage piéton
-  Bordure T1
-  Espace verts
-  Noue
-  Arbres
-  Arbustes
-  Réseaux divers
-  Branchement réseaux divers
-  Candélabres
-  Réseau EP
-  Trop Plein EP
-  Ouvrage de gestion des eaux pluviales parcellaires, à la charge des futurs acquéreurs (position indicative)
- 23.68 Côte emprise de constructibilité
- 23.68 Côte parcellaire



NOTA : Epandage EU individuel sur la parcelle à charge des acquéreurs
 La position des branchements est donnée à titre indicatif

Echelle 1/200