



















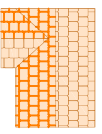




LEGENDE

	Voirie enrobée	114.37	Cotation altimétrique
	Lot privé (terrains-à-bâtir)		Extension réseau BT
	Lignage au sol		Extension réseau Télécommunications (FT+ fibre)
	Bordure A2		Extension réseau AEP
	Panneau STOP et son marquage au sol		Citerneau
	Balises de signalisation d'intersection (type J3)		Coffret Telecom et fibres
	Espace vert creux et noues		Coffret EDF
	Merlon hydraulique		Candelabres
	Périmètre d'opération		Armoire électrique d'éclairage public
	Localisation préférentielle entrée charretière (à la charge des acquéreurs)		Poteau incendie
	Zone de constructibilité autorisée et réglementée (voir PLU et règlement écrit)		
	Suggestion d'implantation des constructions		
	Arbres et arbustes		
	Clôture et portail du bassin		



GEPPEC
Le Parc des Compétences
Rue du Bois Rond
76 140 CLEON
tél : 02.32.13.13.50

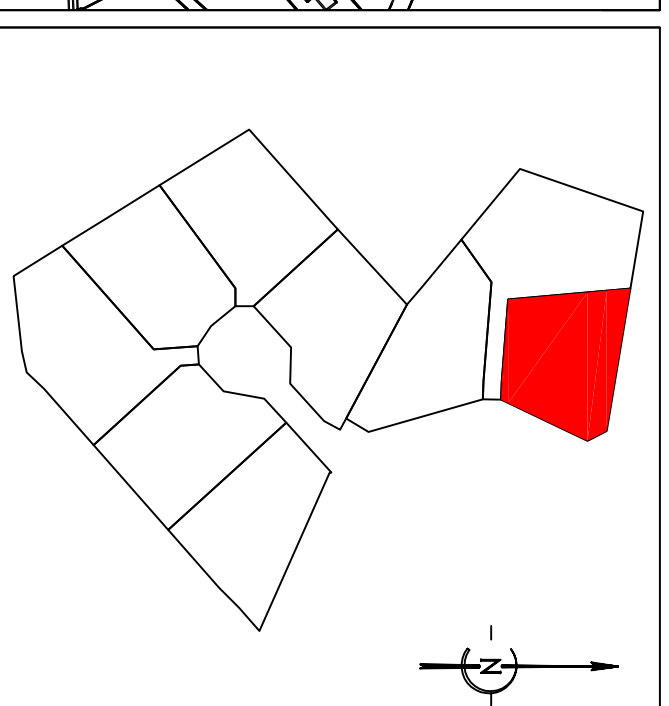
COMMUNE LES MONTS DU ROUUMOIS (27)

Hameau d'Angoville

Lotissement de 9 terrains à bâtir

Route de Monfort

PLAN DE PRÉ-VENTE Du Lot 2



Date	Modifications	Indice
19/10/2023	Plan de Pré-Vente	A

Ech : 200

N° Dossier : 78956



AGENCE EUROPE DE FRANCE :
26 Av. de l'île de France
BP 217 27202 VERNON Cedex
Tél : 02.32.51.55.39 Fax : 02.32.21.11.76
E-mail : vernon@caldea-normandie.fr



19 Rue des Arts Réunis
76100 ROUEN
tactileenv@free.fr



45 rue Robert Hooke
76800 ST ETIENNE DU ROUVRAY
Tél. : 02 35 76 47 12
Email : contact@egeo.fr

