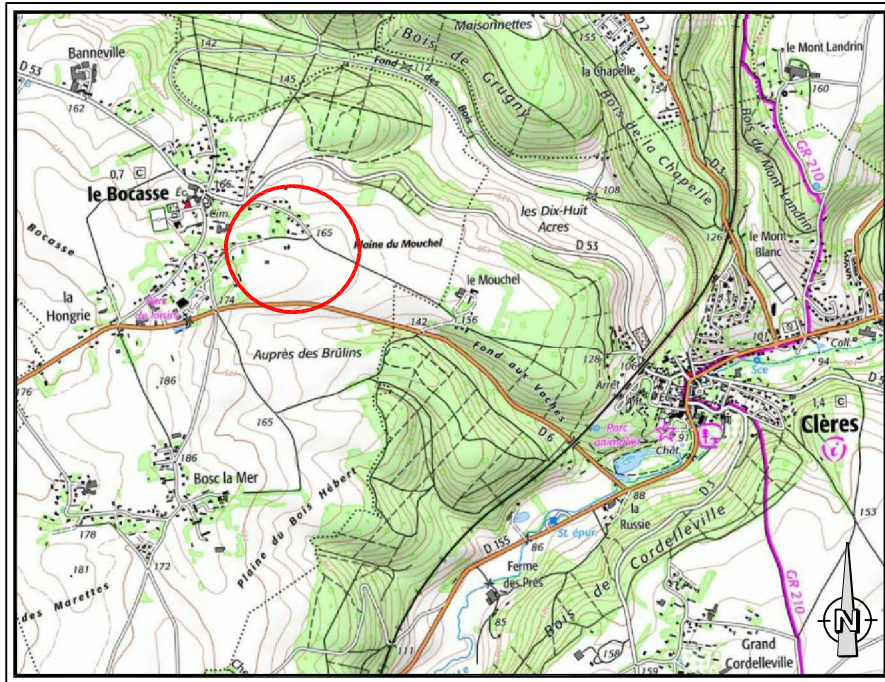
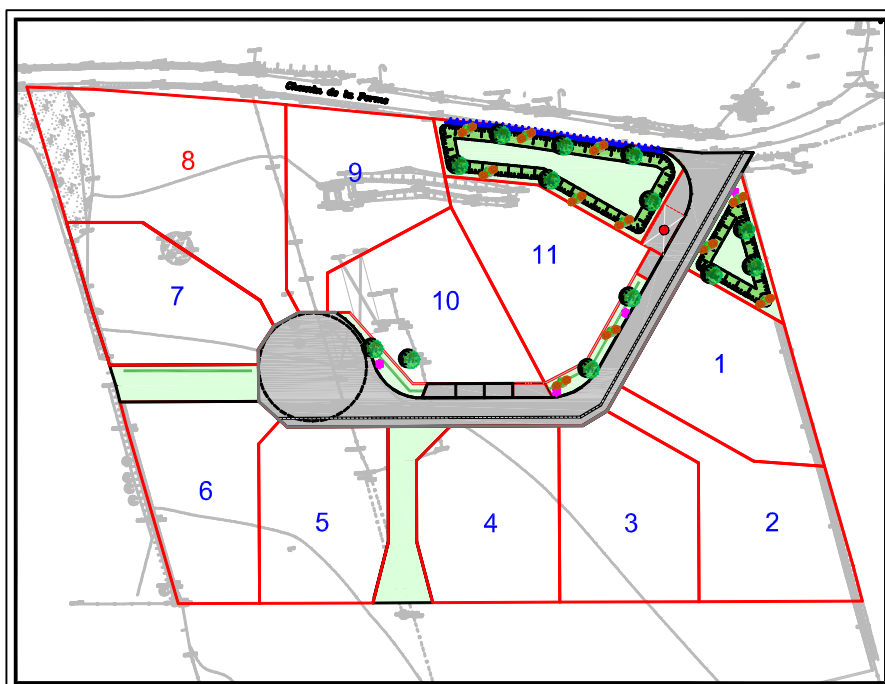


*DOCUMENT PROVISOIRE LOT N°8*

*PLAN DE SITUATION*



*PLAN D'ENSEMBLE*



# DOCUMENT PROVISOIRE LOT N°8

GE360 SANTUS JUMENTIER QUINOU FOUCHER  
 ZAC Plaine de la RONCE - 1042 Rue Augustin FRESNEL 76230 BOIS GUILLAUME  
 TEL : 02-35-70-54-60 FAX : 02-35-15-28-45 E-MAIL : [geomatres@ge360.fr](mailto:geomatres@ge360.fr)

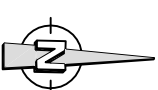
Septembre 2021



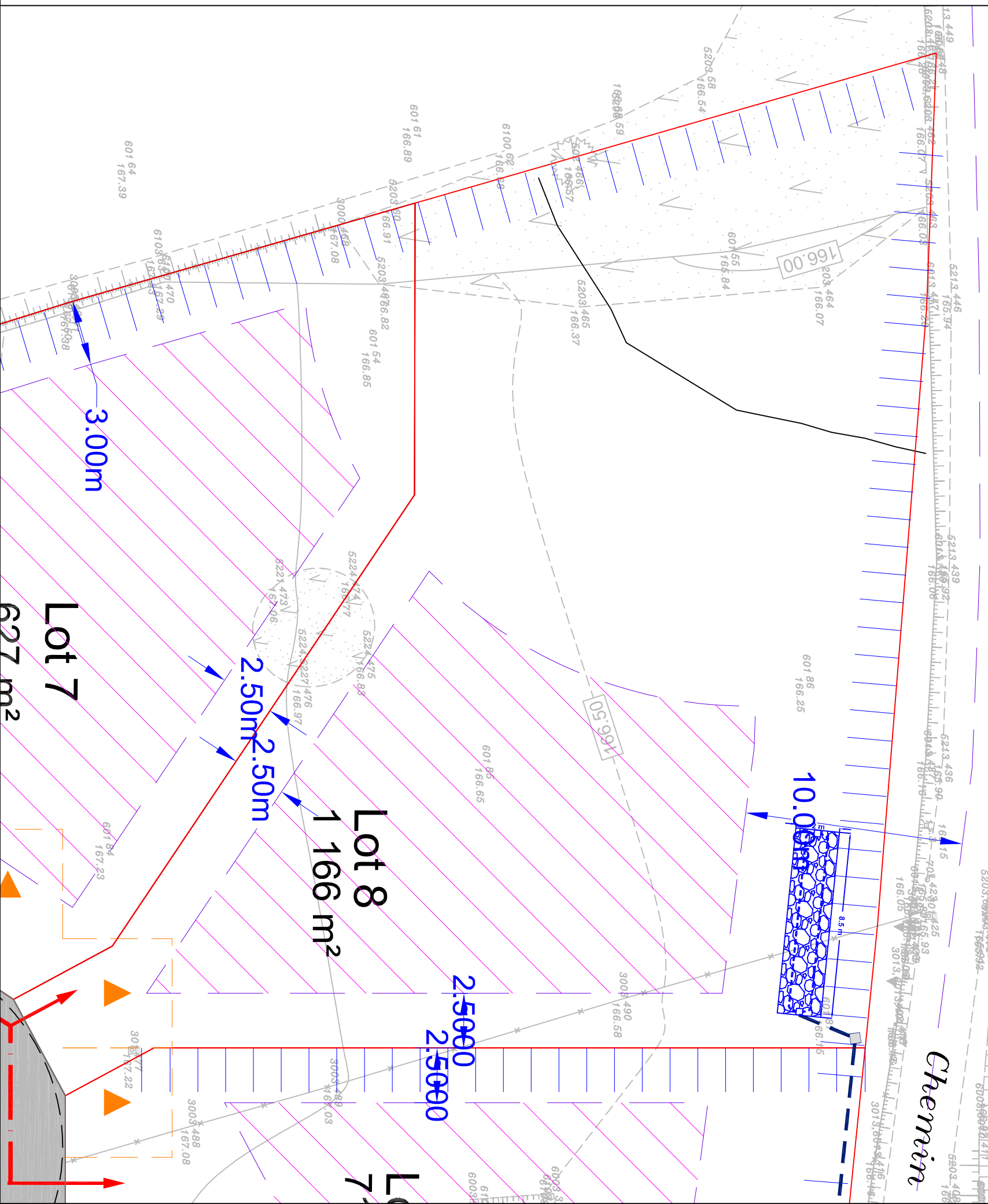
## LEGENDE

- Zone de constructibilité autorisée et règlementée (voir PLU et règlement écrit)
- Localisation préférentielle de l'entrée charretière (à la charge des acquéreurs)
- Voie en enrobé
- Traitement en résine
- Espace verts
- Noüe
- Haie
- Merlon
- Réseaux divers
- Branchement réseaux divers
- Candélabres
- Réseau EP
- Trop Plein EP
- Ouvrage de gestion des eaux pluviales parcellaires, à la charge des futurs acquéreurs (position indicative)

Le BOCASSE -76-  
 Chemin de la Ferme  
 lotissement de 11 terrains à bâtir  
 GEPPEC  
 23120



Les cotes de niveaux, la position des réseaux et des branchements sont données à titre indicatif et pourront être modifiées au cours des travaux  
 Seul les plans de vente définitifs auront valeur juridique.



NOTA : Epanchage des EP individuel sur la parcelle à charge des acquéreurs  
 NOTA : Traitement des eaux usées à la parcelle à la charge de chaque acquéreur.

Echelle 1/200