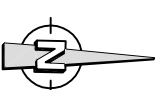


DOCUMENT PROVISOIRE LOT N°5

GE360 SANTUS JUMENTIER QUINOU FOUCHER
 ZAC Plaine de la RONCE - 1042 Rue Augustin FRESNEL 76230 BOIS GUILLAUME
 TEL : 02-35-70-54-60 FAX : 02-35-15-28-45 E-MAIL : geomatres@ge360.fr

Septembre 2021

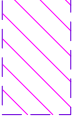












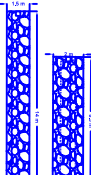
Le BOCASSE -76-
 Chemin de la Ferme
 lotissement de 11 terrains à bâtir
 GEPPEC
 23120

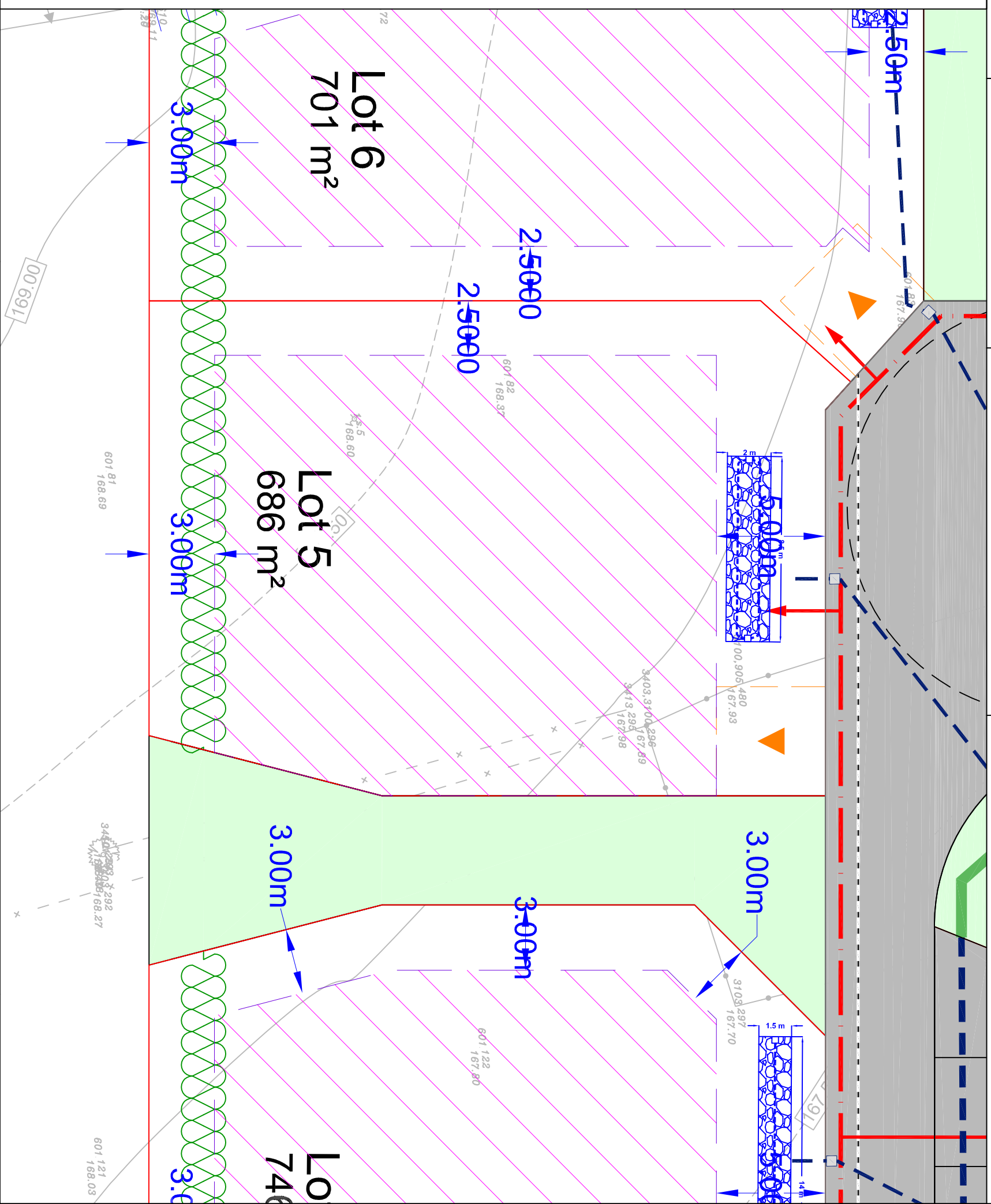


Les cotes de niveaux, la position des réseaux et des branchements sont données à titre indicatif et pourront être modifiées au cours des travaux
 Seul les plans de vente définitifs auront valeur juridique.



LEGENDE

-  Zone de constructibilité autorisée et réglementée (voir PLUi et règlement écrit)
-  Localisation préférentielle de l'entrée charretière (à la charge des acquéreurs)
-  Voirie en enrobé
-  Traitement en résine
-  Espace verts
-  Noue
-  Haie
-  Merton
-  Réseaux divers
-  Branchement réseaux divers
-  Candélabres
-  Réseau EP
-  Trop Plein EP
-  Ouvrage de gestion des eaux pluviales parcellaires, à la charge des futurs acquéreurs (position indicative)

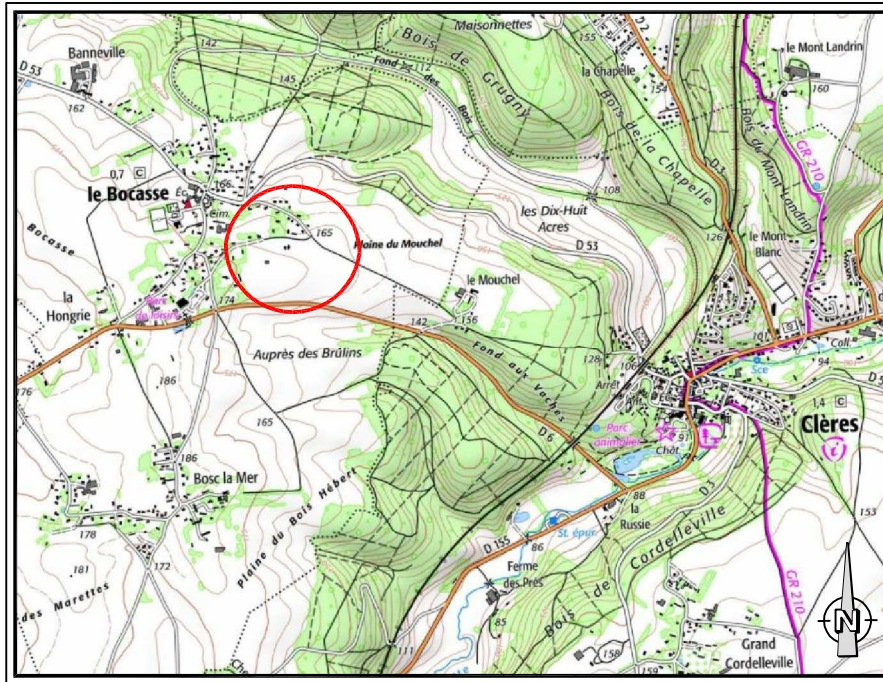


NOTA : Epanchage des EP individuel sur la parcelle à charge des acquéreurs
 NOTA : Traitement des eaux usées à la parcelle à la charge de chaque acquéreur.

Echelle 1/200

DOCUMENT PROVISOIRE LOT N°5

PLAN DE SITUATION



PLAN D'ENSEMBLE

