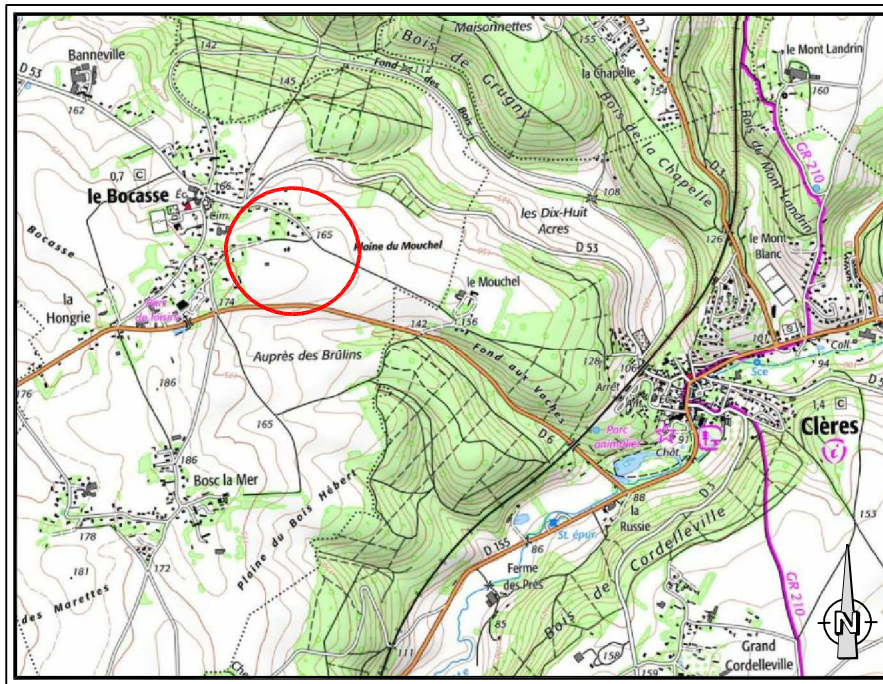
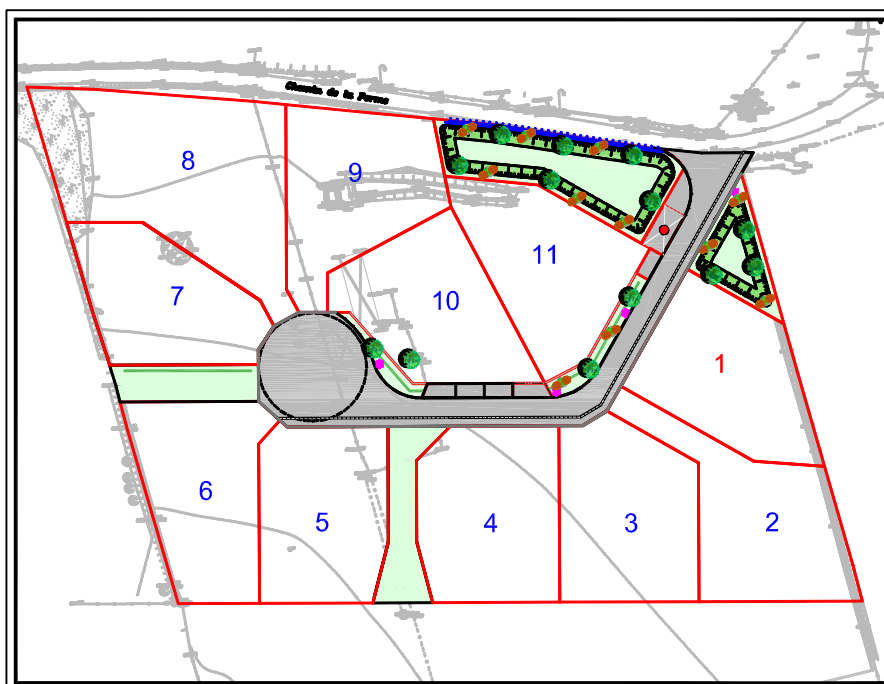


DOCUMENT PROVISOIRE LOT N°1

PLAN DE SITUATION



PLAN D'ENSEMBLE



DOCUMENT PROVISOIRE LOT N°1

GE360 SANTUS JUMENTIER QUINIOU FOUCHER
 ZAC Plaine de la RONCE - 1042 Rue Augustin FRESNEL 76230 BOIS GUILLAUME
 TEL : 02-35-70-54-60 FAX : 02-35-15-28-45 E-MAIL : geometres@ge360.fr

Le BOCASSE -76-
 Chemin de la Ferme
 lotissement de 11 terrains à bâtir
 GEPPEC
 23120



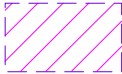






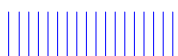





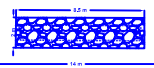
Les cotes de niveaux, la position des réseaux et des branchements sont données à titre indicatif et pourront être modifiées au cours des travaux

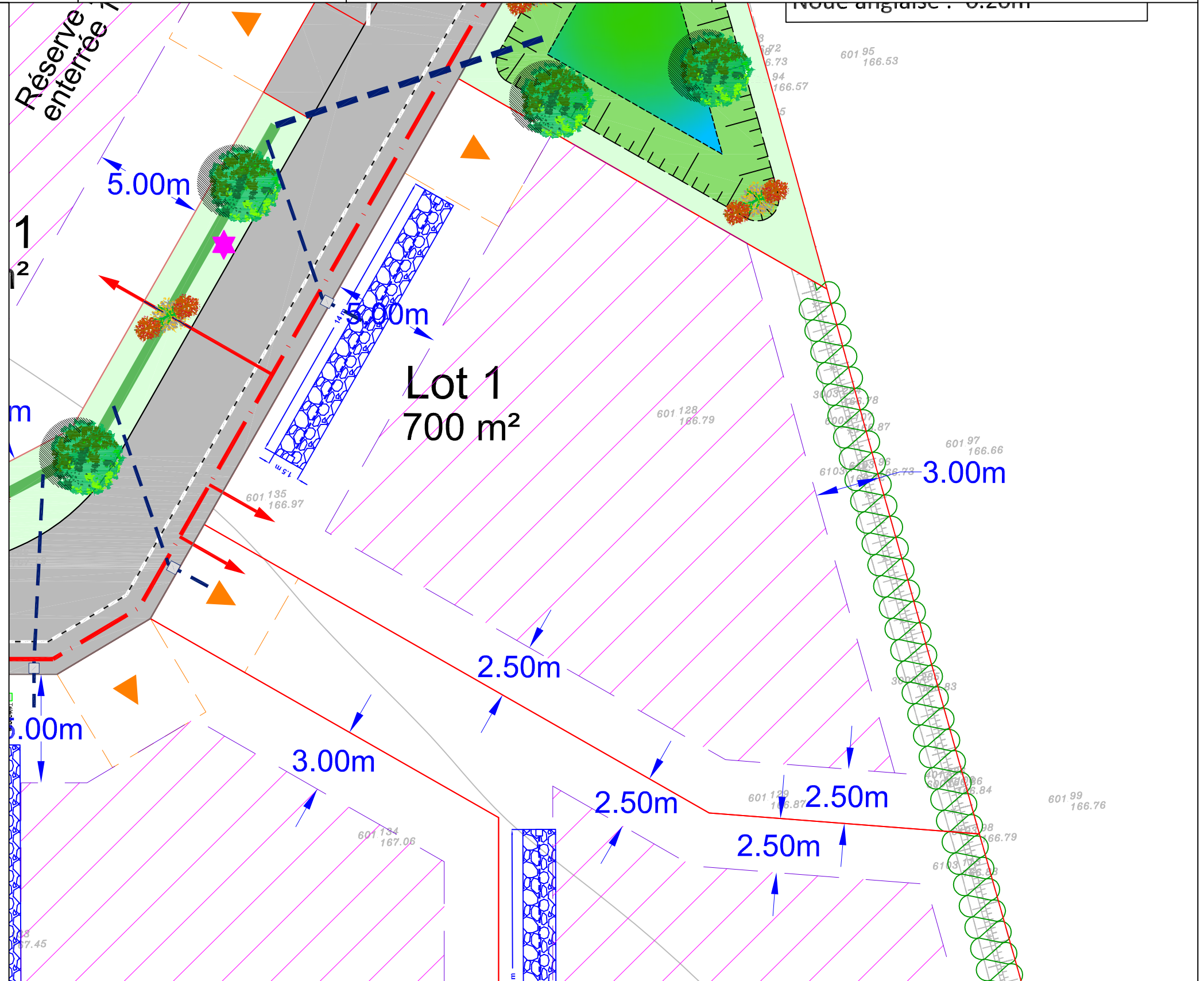
Seul les plans de vente définitifs auront valeur juridique.

Septembre 2021



LEGENDE

-  Zone de constructibilité autorisée et réglementée (voir PLU et règlement écrit)
-  Localisation préférentielle de l'entrée charretière (à la charge des acquéreurs)
-  Voirie en enrobé
-  Traitement en résine
-  Espace verts
-  Noue
-  Haie
-  Merlon
-  Réseaux divers
-  Branchement réseaux divers
-  Candélabres
-  Réseau EP
-  Trop Plein EP
-  Ouvrage de gestion des eaux pluviales parcellaires, à la charge des futurs acquéreurs (position indicative)



NOTA : Epandage des EP individuel sur la parcelle à charge des acquéreurs
 NOTA : Traitement des eaux usées à la parcelle à la charge de chaque acquéreur.

Echelle 1/200